

MENDERES İLÇESİ, MENDERES İLÇE JANDARMA KOMUTANLIĞI VE EMNİYET MÜDÜRLÜĞÜ SORUMLULUK BÖLGESİNE AİT 2911 SAYILI TOPLANTI VE GÖSTERİ YÜRÜYÜŞLERİ GÜZERGÂHLARI İLE AFİŞ VE PANKART ASMA YERLERİ

2911 sayılı Toplantı ve Gösteri Yürüyüşleri Kanununun 6. Maddesi ile Toplantı ve Gösteri Yürüyüşleri Kanununun Uygulanmasına Dair Yönetmeliğin 3. Maddesi gereği; 2025 yılı için İlçemiz sınırları içerisinde açık yer toplantısı mahaller, gösteri yürüyüşü yapılacak güzergâhlar, yürüyüşe geçmek üzere toplanılacak yerler, dağılma yerleri ile afiş ve pankart asılacak yerlerin ilgili kurumların yazılı görüşleri alınmak suretiyle 2015 yılında belirlenen yerler gözden geçirilmiş, mevcut gösteri yürüyüşü ve miting alanının yeterli olduğu tespit edilmiştir.

Bu kapsamda 2025 yılı Menderes İlçesi Toplantı ve Gösteri Yürüyüşleri Güzergâhları ile Afiş ve Pankart asma yerleri aşağıda listelenen yerler olarak belirlenmiştir.

1) KEMALPAŞA MAHALLESİNDE;

Toplanma Yeri: Kemalpaşa Mahallesi İnönü caddesi üzerinden bulunan Top sahası önü ve etrafı (1000 m2)

Yürüyüş Güzergâhı: İnönü Caddesi ve Atatürk Caddesi üzerinden Cumhuriyet Meydanı (1000 metre yürüyüş alanı)

Miting Alanı: Cumhuriyet Meydanı (3000 m2 alan olup, yaklaşık 6000- 7000 kişi alabilecek kapasitededir.

Dağılma Noktası: Cumhuriyet Meydanından Hükümet Caddesi, İbrahim Turan caddesi, Cüneytbey Sokak ve Kuvayi Milliye caddesi üzerinden olacaktır.

Afiş ve Pankart Asılacak Yerler:

1. Cumhuriyet meydanında bulunan orta refuj üzerinde bulunan bilbord ve elektrik direkleri
2. Miting alanına yakın Atatürk Caddesi Sokak üzerinde bulunan elektrik direkleri
3. Miting alanına yakın Hükümet Caddesi üzerinde bulunan elektrik direkleri
4. Miting alanına yakın Kuvayi Milliye Caddesi üzerinde bulunan elektrik direkleri

2) GÖRECE ATA MAHALLESİNDE;

Toplanma Yeri: Ata Mahallesi Muhtarlık karşısında bulunun boş alan ve etrafı (800 m2)

Yürüyüş Güzergâhı: Yazar Namık caddesi üzerinden İzmir Kurtuluş meydanı (500 metre yürüyüş alanı)

Miting Alanı: İzmir Kurtuluş Meydanı (1000 m2 alan olup, yaklaşık 1000- 1500 kişi alabilecek kapasitededir.

Dağılma Noktası: İzmir Kurtuluş meydanından Ziya Gökalp caddesi, Ömer Seyfettin caddesi, Gazi Atatürk caddesi üzerinden olacaktır.

Afiş ve Pankart Asılacak Yerler:

1. İzmir Kurtuluş meydanında bulunan bilbord ve elektrik direkleri
2. Miting alanına yakın Ömer Seyfettin Caddesi üzerinde bulunan elektrik direkleri
3. Miting alanına yakın Yazar Namık Kemal Caddesi üzerinde bulunan elektrik direkleri

3) CÜNEYTBEY MAHALLESİNDE;

Toplanma Yeri: Cüneytbey Mahallesi İbrahim Turan Caddesi ile Doğan Sokağın Kesiştiği kavşak ve etrafı (700 m2)

Yürüyüş Güzergâhı: İbrahim Turan caddesi üzerinden son duraklar meydan (500 metre yürüyüş alanı)

Miting Alanı: Cüneytbey Son Duraklar Meydan (1000 m2 alan olup, yaklaşık 1000- 1500 kişi alabilecek kapasitededir.

Dağılma Noktası: Son Duraklar meydandan İbrahim Turan caddesi, Cüneytbey Sokak ve Alan Sokak üzerinden olacaktır.

Afiş ve Pankart Asılacak Yerler:

1. Son Duraklar meydanda bulunan bilbord ve elektrik direkleri
2. Miting alanına yakın Cüneytbey Sokak üzerinde bulunan elektrik direkleri
3. Miting alanına yakın Alan Sokak üzerinde bulunan elektrik direkleri

4) OĞLANANASI MAHALLESİNDE;

Toplanma Yeri: Menderes Caddesi ile Fevzi Çakmak Caddesinin kesiştiği alan ilk toplanma noktasıdır.

Yürüyüş Güzergâhı: Fevzi Çakmak Caddesi (Cadde ortalama 12 metre genişliğinde, 200 metre uzunluğundadır.)

Miting Alanı: Eski Belediye Binası Önü - Oğlananası Mahalle Meydanı (Ortalama 2000 m2'li bir alan olup, yaklaşık 4000-4500 kişi alabilecek kapasitededir.)

Dağılma Noktası: Eski Belediye Binası Önü ve Oğlananası Mahalle Meydanından Fevzi Çakmak Caddesi İstikametidir.

Afiş ve Pankart Asılacak Yerler:

1. Oğlananası Eski Belediye Binası Önü ve Meydanı
2. Oğlananası Eski Belediye Binası Yanı

5) TEKELİ MAHALLESİNDE;

Toplanma Yeri: Kazım Karabekir Caddesi ile Mareşal Fevzi Çakmak Caddesinin kesiştiği alan,

Yürüyüş Güzergâhı: Kazım Karabekir Caddesi (Bulvar ortalama 16 metre genişliğinde 350 metre uzunluğundadır.)

Miting Alanı: Eski Belediye Binası Önü (Ortalama 3000 m²'li bir alan olup, yaklaşık 6000-6500 kişi alabilecek kapasitededir.)

Dağılma Noktası: Eski Belediye Binası Önünden Mustafa Kemal Atatürk Bulvarı istikametindedir.

Afiş ve Pankart Asılacak Yerler:

1. Tekeli Belediye Binası Önü ve Meydanı

6) DEĞİRMENDERE MAHALLESİNDE;

Toplanma Yeri: Gazi Mustafa Kemal Caddesi Mahalle Girişi

Yürüyüş Güzergâhı: Gazi Mustafa Kemal Caddesi (Cadde ortalama 12 metre genişliğinde, 300 metre uzunluğundadır.)

Miting Alanı: Eski Belediye Binası Önü ve Park Alanı (Ortalama 2500 m²'li bir alan olup, yaklaşık 5000-5500 kişi alabilecek kapasitededir.)

Dağılma Noktası: Eski Belediye Binası Önü ve Park Alanından Gazi Mustafa Kemal Caddesi İstikametindedir.

Afiş ve Pankart Asılacak Yerler:

1. Değirmendere Gazi Mustafa Kemal Caddesi yolun sağında ve solunda bulunan alanlar.

2. Değirmendere Eski Belediye Binası Önü ve Meydanı

7) ÖZDERE ÇUKURALTI MAHALLESİNDE;

Toplanma Yeri: Özdere Çukuraltı Mahallesi Kuşadası istikametinden girişte Atatürk Bulvarı üzeri

Yürüyüş Güzergâhı: Atatürk Bulvarı üzerinden, 2288 Sokak istikametinde, 2247 Sokak, 2288 Sokak ve 2271 Sokağın Birleştiği Üçyol alanı (Cadde Ortalama 8 metre genişliğinde, 500 metre uzunluğundadır.)

Miting Alanı: 2247 Sokak, 2288 Sokak ve 2271 Sokağın Birleştiği Üçyol Alanı (Ortalama 600 m²'li bir alan olup, yaklaşık 500-600 kişi alabilecek kapasitededir.)

Dağılma Noktası: 2288 Sokak istikametinden Atatürk Bulvarı istikametidir.

Afiş ve Pankart Asılacak Yerler:

1. Özdere Cumhuriyet Mahallesi Meydan ve Civarı,
2. Özdere Orta Mahallesi Çarşı ve Civarı,
3. Özdere Kesre Meydanı,
4. Özdere Özkent Sitesi Girişi,
5. Özdere Arkadaş Parkı Önü,

8) GÜMÜLDÜR FEVZİ ÇAKMAK MAHALLESİNDE;

Toplanma Yeri: Eski Belediye binası yanı üçyol kavşağı,

Yürüyüş Güzergâhı: Eski Belediye binası yanı, üçyol kavşağından müteakiben Gazi Mustafa Kemal Caddesinden Gümüldür Pazar Yeri (Cadde ortalama 15 metre genişliğinde, 400 metre genişliğinde, 400 metre uzunluğundadır.)

Miting Alanı: Gümüldür Pazar Yeri (Ortalama 2500 m²'li bir alan olup, yaklaşık 5000-5500 kişi alabilecek kapasitededir.)

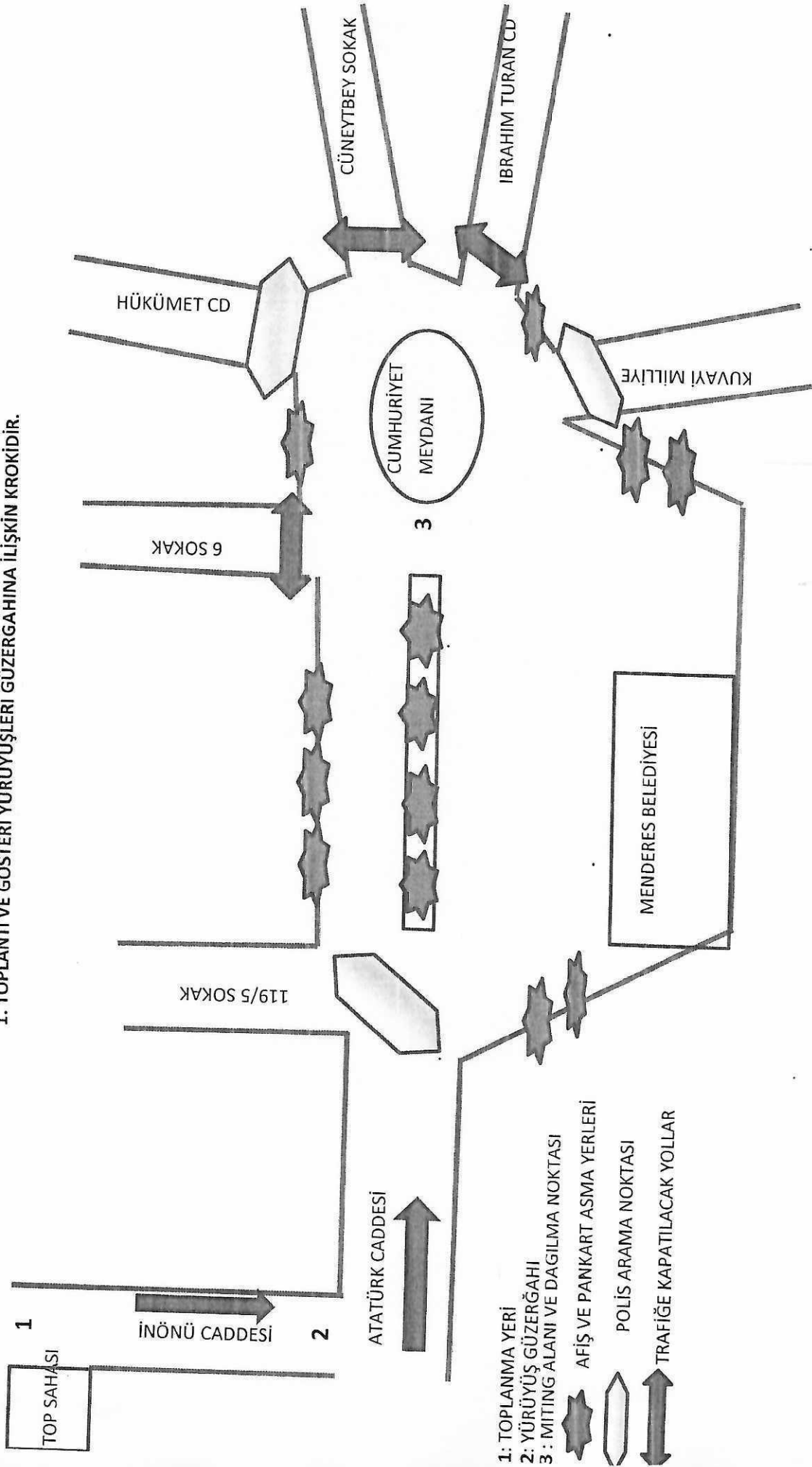
Dağılma Noktası: Gümüldür Pazar Yerinden Gazi Mustafa Kemal Caddesinde sahil istikameti ve Gümüldür merkezi istikametidir.

Afiş ve Pankart Asılacak Yerler:

1. Gümüldür Anfi Tiyatro Önü ve Civarı,
2. Gümüldür Pazar Yeri Önü,
3. Gümüldür Şehit Hüseyin Caddesi Sonu,
4. Gümüldür Eski Köy Meydanı,

2911 sayılı Toplantı ve Gösteri Yürüyüşleri Kanununun 6. Maddesi ile Toplantı ve Gösteri Yürüyüşleri Kanununun Uygulanmasına Dair Yönetmeliğin 3. Maddesi gereği İlçemiz Jandarma Komutanlığı ile İlçe Emniyet Müdürlüğünce hazırlanan kendi sorumluluk alanlarında kalan bölgelerde yapılacak toplantı ve gösteri yürüyüş güzergâhları ile afiş ve pankart asma yerleri Kaymakamlığımızca uygun görülmüştür.

1. TOPLANTI VE GÖSTERİ YÜRÜYÜŞLERİ GÜZERGAHINA İLİŞKİN KROKİDİR.



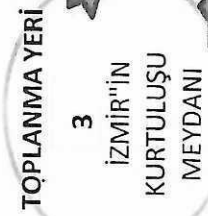


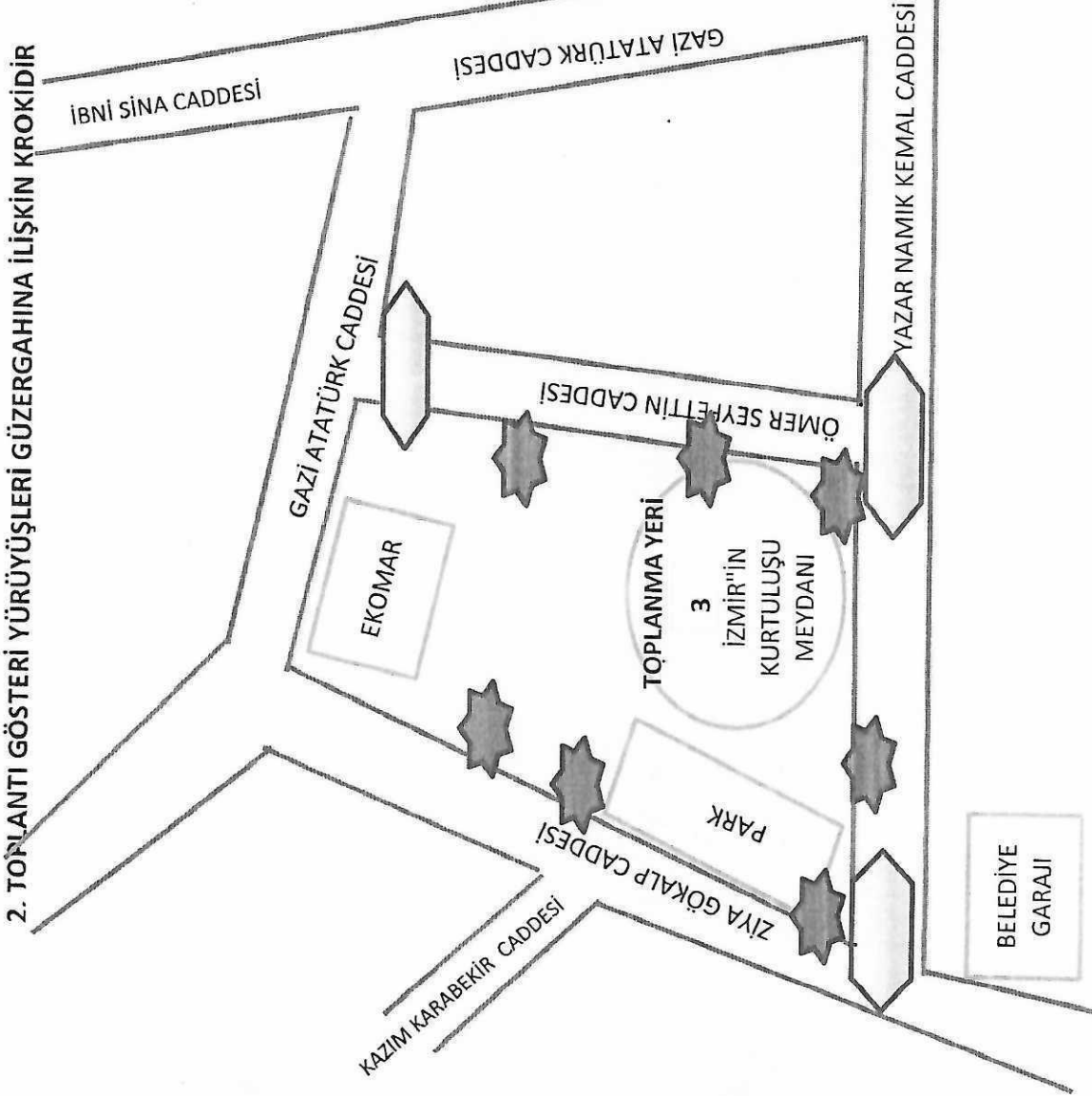
2. TOPLANTI GÖSTERİ YÜRÜYÜŞLERİ GÜZERGAHINA İLİŞKİN KROKİDİR

1: TOPLANMA YERİ : Ata Mah.
Muhtarlığı karşıst boş alan

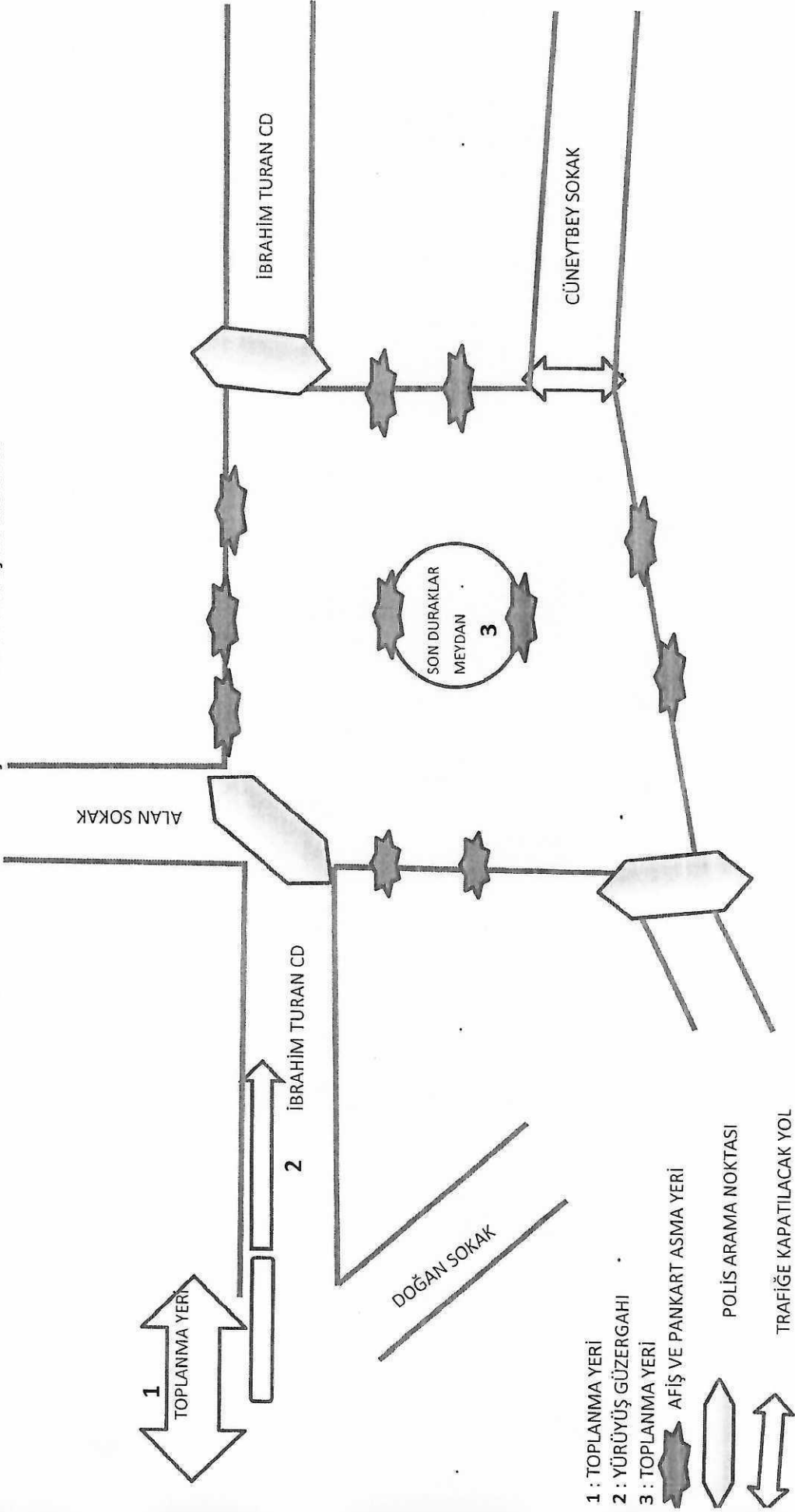
2: YÜRÜYÜŞ GÜZERGAHI: Yazar Namık
Kemal Cd, Takiben,

3: TOPLANMA YERİ : İzmirin Kurtuluşu Meydanı
AFİŞ VE PANKART ASMA YERLERİ

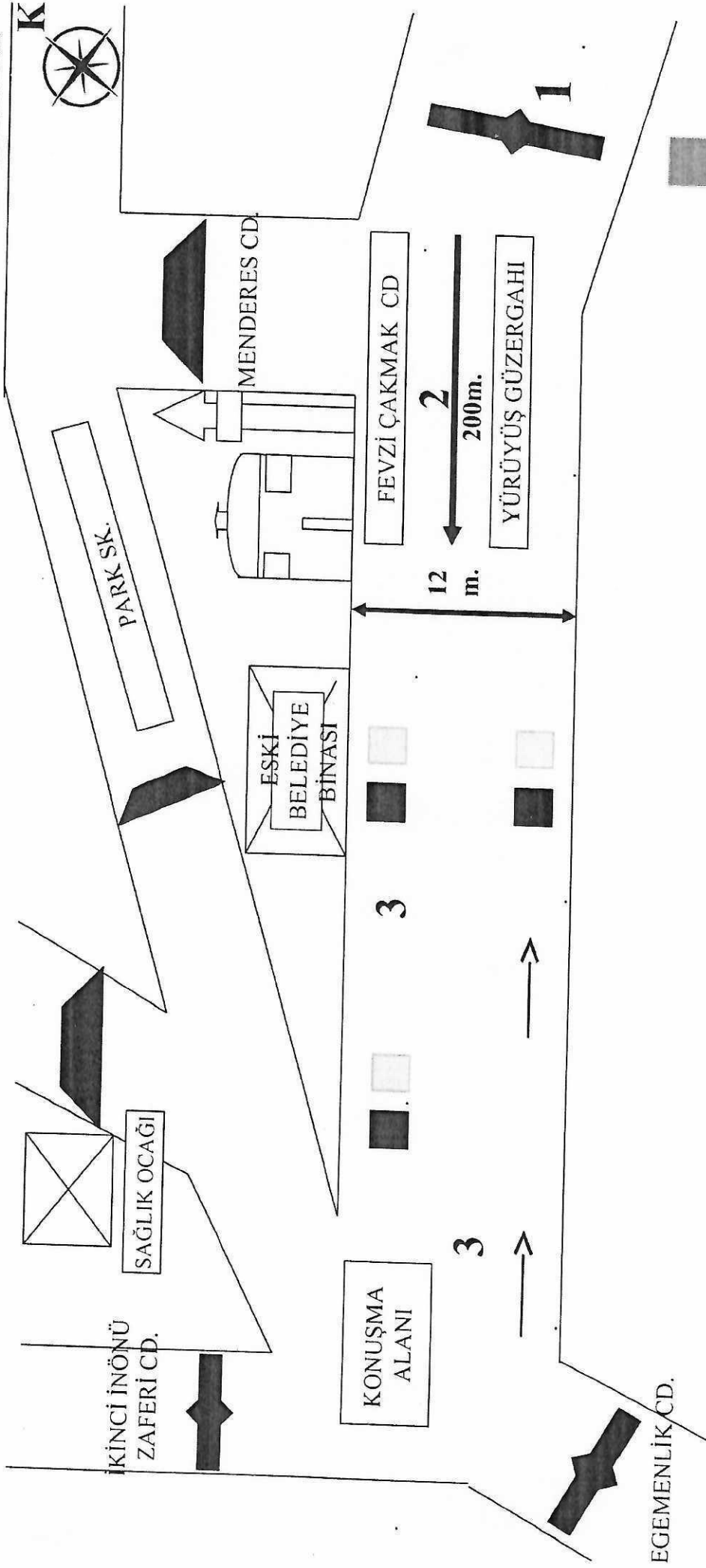
POLİS ARAMA NOKTALARI



3. TOPLANTI VE GÖSTERİ YÜRÜYÜŞLERİ GÜZERGAHINA İLİŞKİN KROKİDİR



OĞLANANASI MAHALLESİ TOPLANTI VE GÖSTERİ YÜRÜYÜŞÜ YAPILACAK BÖLGEYE AİT ÖLÇEKSİZ KROKİ



1- TOPLANMA BÖLGESİ

2- YÜRÜYÜŞ GÜZERGAHI (200m. Uzunluğu, 12m. Genişliği)

3- MİTİNG ALANI VE DAĞILMA NOKTASI (2000 m².)

(Miting alanı 2000 m² olup, 4000-4500 kişi alabilecek kapasitededir.)

TOPLANMA BÖLGESİ

AFİŞ ASMA YERLERİ

PARK APT ASMA YERLERİ

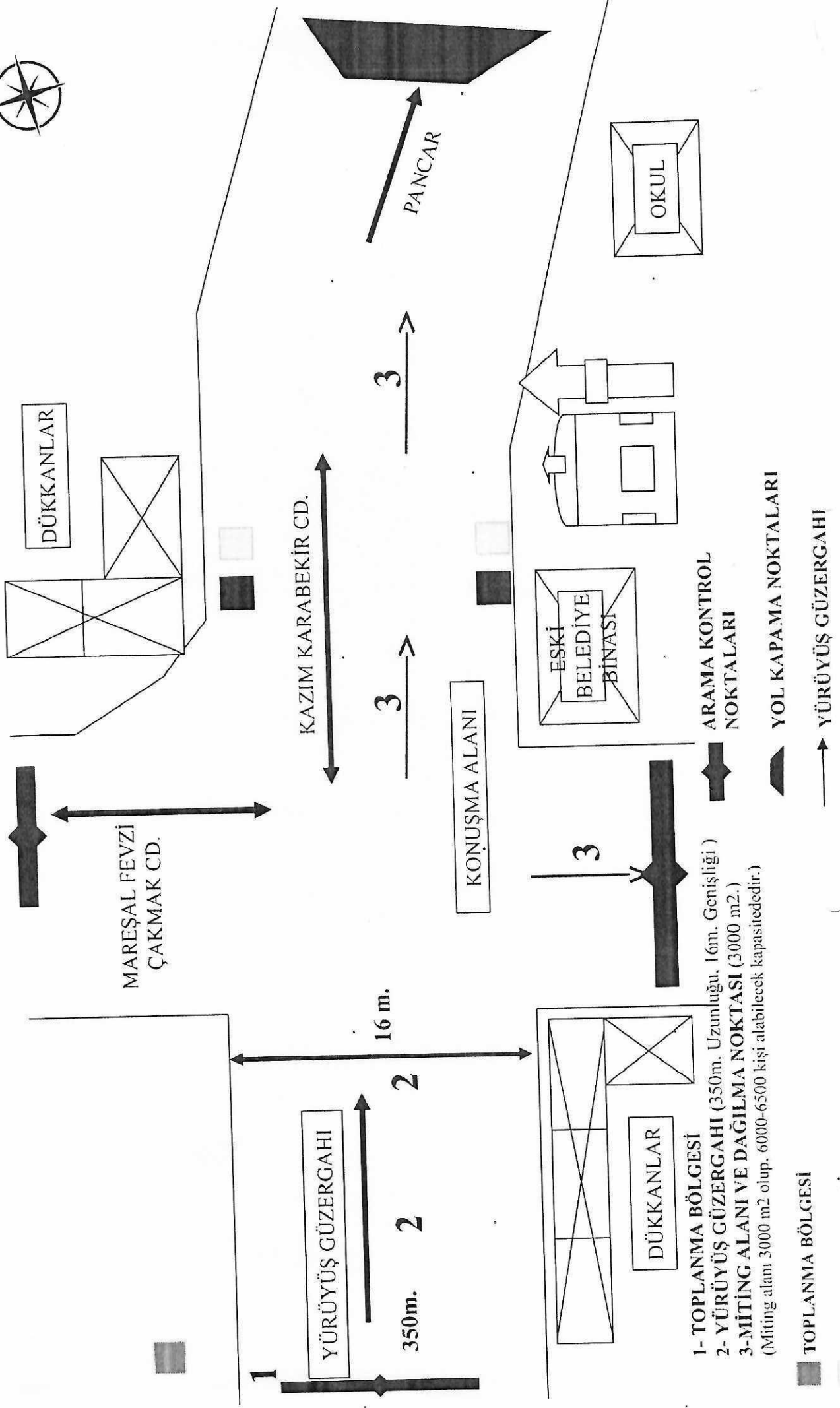
ARAMA KONTROL NOKTALARI

YOL KAPAMA NOKTALARI

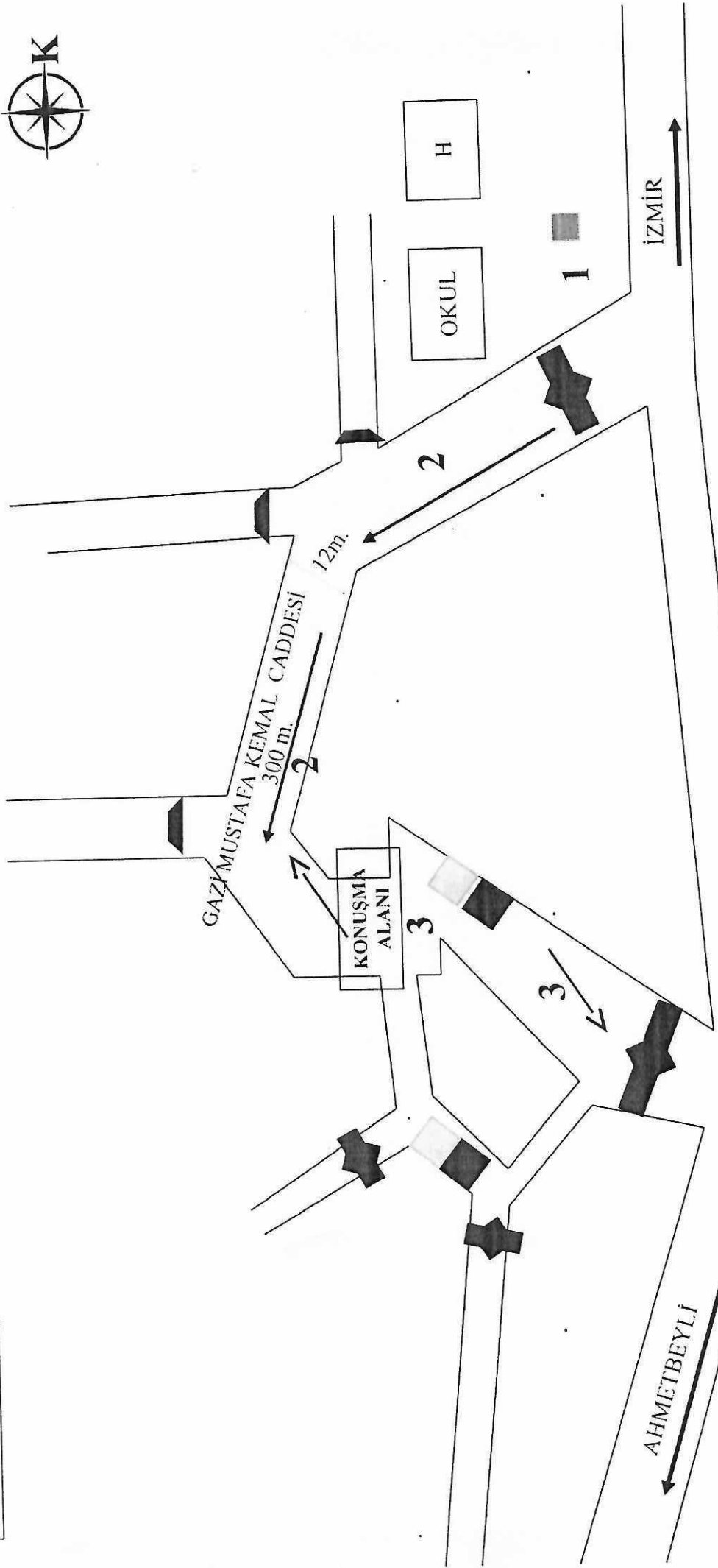
YÜRÜYÜŞ GÜZERGAHI

DAĞILMA YÖNÜ

TEKELİ MAHALLESİ TOPLANTI VE GÖSTERİ YÜRÜYÜŞÜ YAPILACAK BÖLGEYE AİT ÖLÇEKSİZ KROKİ



DEĞİRMENDERE MAHALLESİ TOPLANTI VE GÖSTERİ YÜRÜYÜŞÜ YAPILACAK YERE AİT ÖLÇEKSİZ KROKİ



- 1- TOPLANMA BÖLGESİ
- 2- YÜRÜYÜŞ GÜZERGAHI (300m. Uzunluğu, 12m. Genişliği)
- 3- MİTING ALANI VE DAĞILMA NOKTASI (2500 m2.)
(Miting alanı 2500 m2 olup, 5000-5500 kişi alabilecek kapasitededir.)

TOPLANMA BÖLGESİ

AFİŞ ASMA YERLERİ

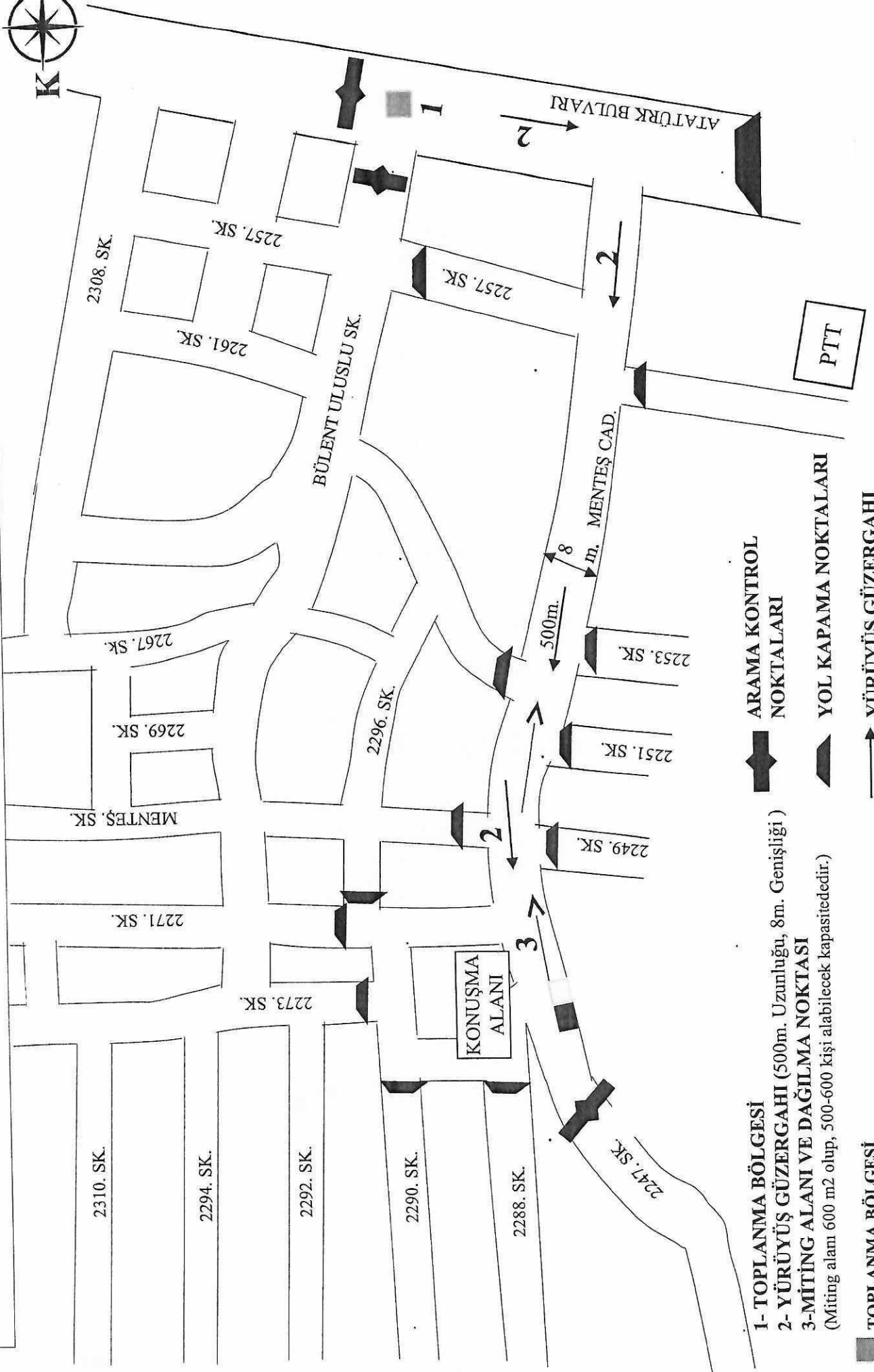
ARAMA KONTROL NOKTALARI

YOL KAPAMA NOKTALARI

YÜRÜYÜŞ GÜZERGAHI

DAĞILMA YÖNÜ

ÖZDERE ÇUKURALTI MAHALLESİ TOPLANTI VE GÖSTERİ YÜRÜYÜŞÜ YAPILACAK BÖLGEYE AİT ÖLÇEKSİZ KROKİ



1- TOPLANMA BÖLGESİ

2- YÜRÜYÜŞ GÜZERGAHI (500m. Uzunluğu, 8m. Genişliği)

3- MİTİNG ALANI VE DAĞILMA NOKTASI

(Miting alanı 600 m² olup, 500-600 kişi alabilecek kapasitededir.)

TOPLANMA BÖLGESİ

AFİŞ ASMA YERLERİ

ARAMA KONTROL NOKTALARI

YOL KAPAMA NOKTALARI

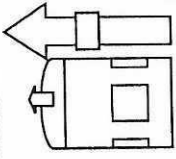
YÜRÜYÜŞ GÜZERGAHI

DAĞILMA YÖNÜ

GÜMÜLDÜR FEVZİ ÇAKMAK MAHALLESİ TOPLANTI VE GÖSTERİ YÜRÜYÜŞÜ YAPILACAK BÖLGEYE AİT ÖLÇEKSİZ KROKİ



ESKİ BELEDİYE BİNASI
JANDARMA



1- TOPLANMA BÖLGESİ

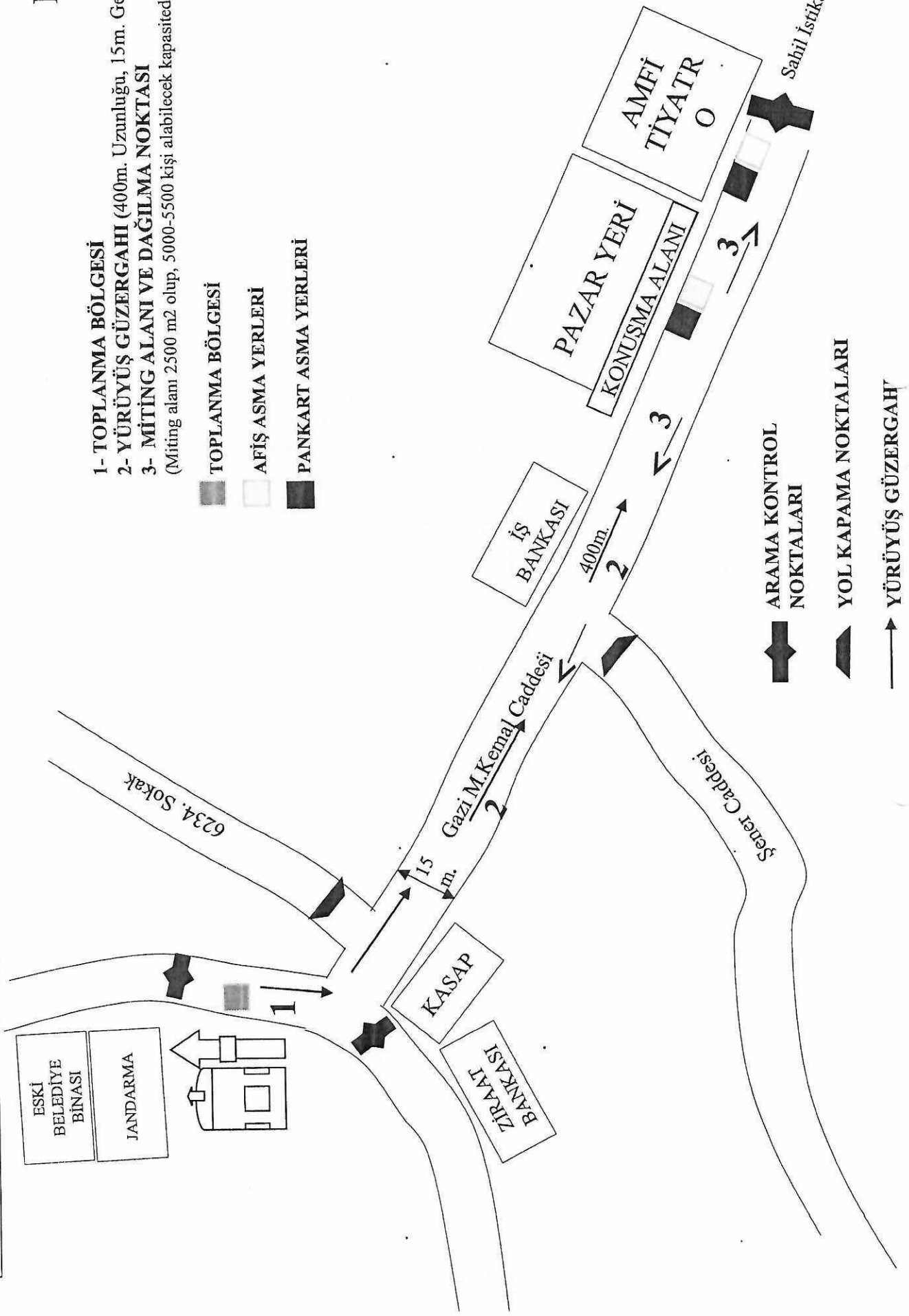
2- YÜRÜYÜŞ GÜZERGAHI (400m. Uzunluğu, 15m. Geniliği)

3- MİTİNG ALANI VE DAĞILMA NOKTASI
(Miting alanı 2500 m² olup, 5000-5500 kişi alabilecektir.)

■ TOPLANMA BÖLGESİ

□ AFIŞ ASMA YERLERİ

■ PANKART ASMA YERLERİ



➡ ARAMA KONTROL NOKTALARI

➡ YOL KAPAMA NOKTALARI

➡ YÜRÜYÜŞ GÜZERGAHI

➡ DAĞILMA YÖNÜ