

**MENDERES İLÇESİ, MENDERES İLÇE JANDARMA KOMUTANLIĞI VE EMNİYET MÜDÜRLÜĞÜ SORUMLULUK BÖLGESİNE AİT 2911 SAYILI TOPLANTI VE GÖSTERİ YÜRÜYÜŞLERİ GÜZERGAHLARI İLE AFİŞ VE PANKART ASMA YERLERİ**

2911 sayılı Toplantı ve Gösteri Yürüyüşleri Kanununun 6. Maddesi ile Toplantı ve Gösteri Yürüyüşleri Kanununun Uygulanmasına Dair Yönetmeliğin 3. Maddesi gereği; 2024 yılı için İlçemiz sınırları içerisinde açık yer toplantısı mahaller, gösteri yürüyüşü yapılacak güzergâhlar, yürüyüşe geçmek üzere toplanılacak yerler, dağılma yerleri ile afiş ve pankart asılacak yerlerin ilgili kurumların yazılı görüşleri alınmak suretiyle 2015 yılında belirlenen yerler gözden geçirilmiş, mevcut gösteri yürüyüşü ve miting alanının yeterli olduğu tespit edilmiştir.

Bu kapsamda **2022** yılı Menderes İlçesi Toplantı ve Gösteri Yürüyüşleri Güzergâhları ile Afiş ve Pankart asma yerleri aşağıda listelenen yerler olarak belirlenmiştir.

**1) KEMALPAŞA MAHALLESİNDE;**

**Toplanma Yeri:** Kemalpaşa Mahallesi İnönü caddesi üzerinden bulunan Top sahası önü ve etrafı (1000 m2)

**Yürüyüş Güzergâhı:** İnönü Caddesi ve Atatürk Caddesi üzerinden Cumhuriyet Meydanı (1000 metre yürüyüş alanı)

**Miting Alanı:** Cumhuriyet Meydanı (3000 m2 alan olup, yaklaşık 6000- 7000 kişi alabilecek kapasitededir.

**Dağılma Noktası:** Cumhuriyet Meydanından Hükümet Caddesi, İbrahim Turan caddesi, Cüneytbey Sokak ve Kuvayi Milliye caddesi üzerinden olacaktır.

**Afiş ve Pankart Asılacak Yerler:**

1. Cumhuriyet meydanında bulunan orta refuj üzerinde bulunan bilbord ve elektrik direkleri
2. Miting alanına yakın Atatürk Caddesi Sokak üzerinde bulunan elektrik direkleri
3. Miting alanına yakın Hükümet Caddesi üzerinde bulunan elektrik direkleri
4. Miting alanına yakın Kuvayi Milliye Caddesi üzerinde bulunan elektrik direkleri

**2) GÖRECE ATA MAHALLESİNDE;**

**Toplanma Yeri:** Ata Mahallesi Muhtarlık karşısında bulunun boş alan ve etrafı (800 m2)

**Yürüyüş Güzergâhı:** Yazar Namık caddesi üzerinden İzmir Kurtuluş meydanı (500 metre yürüyüş alanı)

**Miting Alanı:** İzmir Kurtuluş Meydanı (1000 m2 alan olup, yaklaşık 1000- 1500 kişi alabilecek kapasitededir.

**Dağılma Noktası:** İzmir Kurtuluş meydanından Ziya Gökalp caddesi, Ömer Seyfettin caddesi, Gazi Atatürk caddesi üzerinden olacaktır.

### **Afiş ve Pankart Asılacak Yerler:**

1. İzmir Kurtuluş meydanında bulunan billboard ve elektrik direkleri
2. Miting alanına yakın Ömer Seyfettin Caddesi üzerinde bulunan elektrik direkleri
3. Miting alanına yakın Yazar Namık Kemal Caddesi üzerinde bulunan elektrik direkleri

### **3) CÜNEYTBEY MAHALLESİNDE;**

**Toplanma Yeri:** Cüneytbey Mahallesi İbrahim Turan Caddesi ile Doğan Sokağın Kesiştiği kavşak ve etrafı (700 m2)

**Yürüyüş Güzergâhı:** İbrahim Turan caddesi üzerinden son duraklar meydan (500 metre yürüyüş alanı)

**Miting Alanı:** Cüneytbey Son Duraklar Meydan (1000 m2 alan olup, yaklaşık 1000- 1500 kişi alabilecek kapasitededir.

**Dağılma Noktası:** Son Duraklar meydandan İbrahim Turan caddesi, Cüneytbey Sokak ve Alan Sokak üzerinden olacaktır.

### **Afiş ve Pankart Asılacak Yerler:**

1. Son Duraklar meydanda bulunan billboard ve elektrik direkleri
2. Miting alanına yakın Cüneytbey Sokak üzerinde bulunan elektrik direkleri
3. Miting alanına yakın Alan Sokak üzerinde bulunan elektrik direkleri

### **4) OĞLANANASI MAHALLESİNDE;**

**Toplanma Yeri:** Menderes Caddesi ile Fevzi Çakmak Caddesinin kesiştiği alan ilk toplanma noktasıdır.

**Yürüyüş Güzergâhı:** Fevzi Çakmak Caddesi (Cadde ortalama 12 metre genişliğinde, 200 metre uzunluğundadır.)

**Miting Alanı:** Eski Belediye Binası Önü - Oğlananası Mahalle Meydanı (Ortalama 2000 m2'li bir alan olup, yaklaşık 4000-4500 kişi alabilecek kapasitededir.)

**Dağılma Noktası:** Eski Belediye Binası Önü ve Oğlananası Mahalle Meydanından Fevzi Çakmak Caddesi İstikametidir.

### **Afiş ve Pankart Asılacak Yerler:**

1. Oğlananası Eski Belediye Binası Önü ve Meydanı
2. Oğlananası Eski Belediye Binası Yanı

### **5) TEKELİ MAHALLESİNDE;**

**Toplanma Yeri:** Kazım Karabekir Caddesi ile Mareşal Fevzi Çakmak Caddesinin kesiştiği alan,



**Yürüyüş Güzergâhı:** Kazım Karabekir Caddesi (Bulvar ortalama 16 metre genişliğinde 350 metre uzunluğundadır.)

**Miting Alanı:** Eski Belediye Binası Önü (Ortalama 3000 m<sup>2</sup>'li bir alan olup, yaklaşık 6000-6500 kişi alabilecek kapasitededir.)

**Dağılma Noktası:** Eski Belediye Binası Önünden Mustafa Kemal Atatürk Bulvarı istikametindedir.

**Afiş ve Pankart Asılacak Yerler:**

1. Tekeli Belediye Binası Önü ve Meydanı

**6) DEĞİRMENDERE MAHALLESİNDE;**

**Toplanma Yeri:** Gazi Mustafa Kemal Caddesi Mahalle Girişi

**Yürüyüş Güzergâhı:** Gazi Mustafa Kemal Caddesi (Cadde ortalama 12 metre genişliğinde, 300 metre uzunluğundadır.)

**Miting Alanı:** Eski Belediye Binası Önü ve Park Alanı (Ortalama 2500 m<sup>2</sup>'li bir alan olup, yaklaşık 5000-5500 kişi alabilecek kapasitededir.)

**Dağılma Noktası:** Eski Belediye Binası Önü ve Park Alanından Gazi Mustafa Kemal Caddesi istikametindedir.

**Afiş ve Pankart Asılacak Yerler:**

1. Değirmendere Gazi Mustafa Kemal Caddesi yolun sağında ve solunda bulunan alanlar.

2. Değirmendere Eski Belediye Binası Önü ve Meydanı

**7) ÖZDERE ÇUKURALTI MAHALLESİNDE;**

**Toplanma Yeri:** Özdere Çukuraltı Mahallesi Kuşadası istikametinden girişte Atatürk Bulvarı üzeri

**Yürüyüş Güzergâhı:** Atatürk Bulvarı üzerinden, 2288 Sokak istikametinde, 2247 Sokak, 2288 Sokak ve 2271 Sokağın Birleştiği Üçyol alanı (Cadde Ortalama 8 metre genişliğinde, 500 metre uzunluğundadır.)

**Miting Alanı:** 2247 Sokak, 2288 Sokak ve 2271 Sokağın Birleştiği Üçyol Alanı (Ortalama 600 m<sup>2</sup>'li bir alan olup, yaklaşık 500-600 kişi alabilecek kapasitededir.)

**Dağılma Noktası:** 2288 Sokak istikametinden Atatürk Bulvarı istikametidir.

**Afiş ve Pankart Asılacak Yerler:**

1. Özdere Cumhuriyet Mahallesi Meydan ve Civarı,
2. Özdere Orta Mahallesi Çarşı ve Civarı,
3. Özdere Kesre Meydanı,
4. Özdere Özkent Sitesi Girişi,
5. Özdere Arkadaş Parkı Önü,

**8) GÜMÜLDÜR FEVZİ ÇAKMAK MAHALLESİNDE;**

**Toplanma Yeri:** Eski Belediye binası yanı üçyol kavşağı,

**Yürüyüş Güzergâhı:** Eski Belediye binası yanı, üçyol kavşağından müteakiben Gazi Mustafa Kemal Caddesinden Gümüldür Pazar Yeri (Cadde ortalama 15 metre genişliğinde, 400 metre genişliğinde, 400 metre uzunluğundadır.)

**Miting Alanı:** Gümüldür Pazar Yeri (Ortalama 2500 m<sup>2</sup>'li bir alan olup, yaklaşık 5000-5500 kişi alabilecek kapasitededir.)

**Dağılma Noktası:** Gümüldür Pazar Yerinden Gazi Mustafa Kemal Caddesinde sahil istikameti ve Gümüldür merkezi istikametidir.

**Afiş ve Pankart Asılacak Yerler:**

1. Gümüldür Anfi Tiyatro Önü ve Civarı,
2. Gümüldür Pazar Yeri Önü,
3. Gümüldür Şehit Hüseyin Caddesi Sonu,
4. Gümüldür Eski Köy Meydanı,

2911 sayılı Toplantı ve Gösteri Yürüyüşleri Kanununun 6. Maddesi ile Toplantı ve Gösteri Yürüyüşleri Kanununun Uygulanmasına Dair Yönetmeliğin 3. Maddesi gereği İlçemiz Jandarma Komutanlığı ile İlçe Emniyet Müdürlüğünce hazırlanan kendi sorumluluk alanlarında kalan bölgelerde yapılacak toplantı ve gösteri yürüyüş güzergâhları ile afiş ve pankart asma yerleri Kaymakamlığımızca uygun görülmüştür.

ONAY

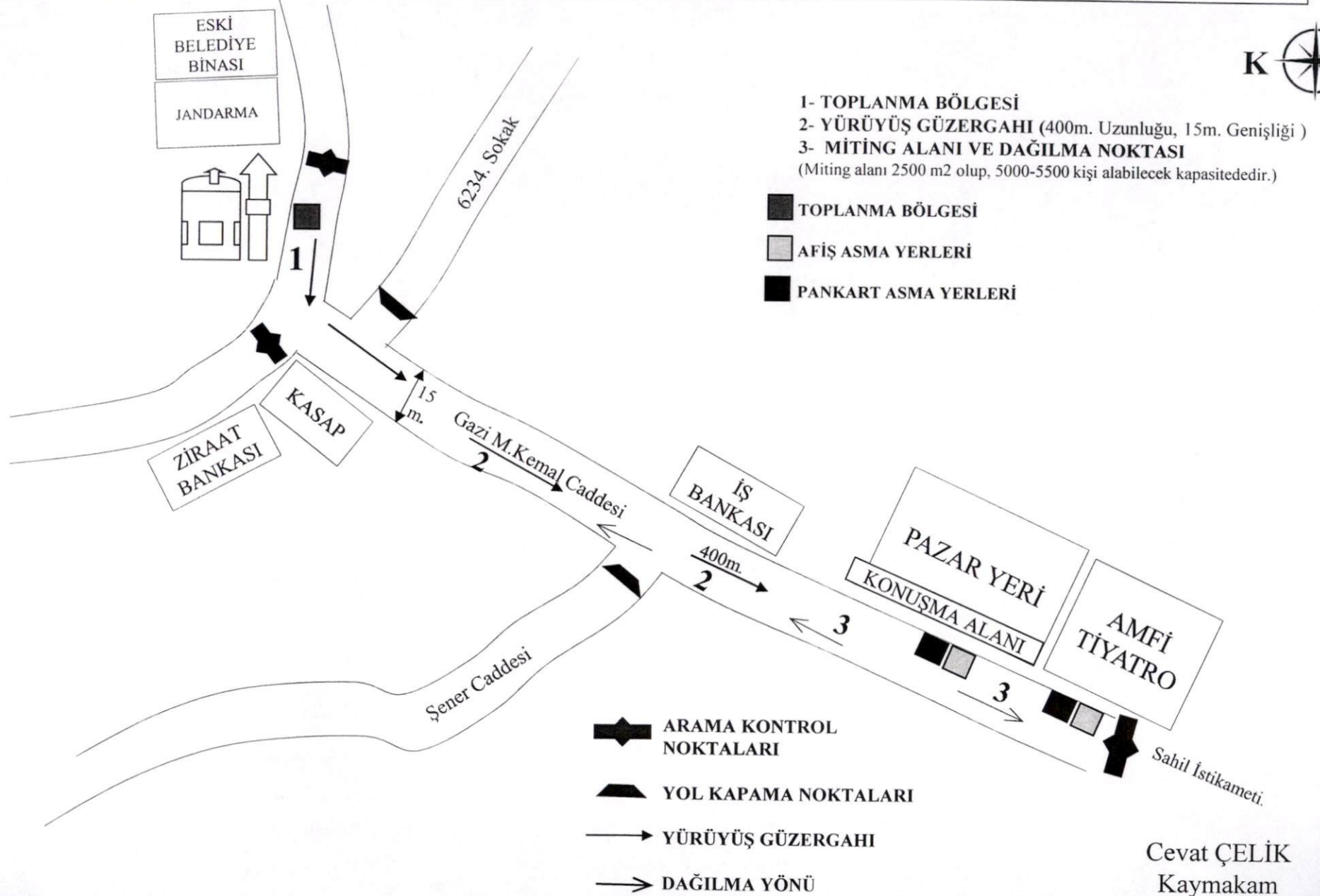
...../01/2024

Cevat ÇELİK

Kaymakam

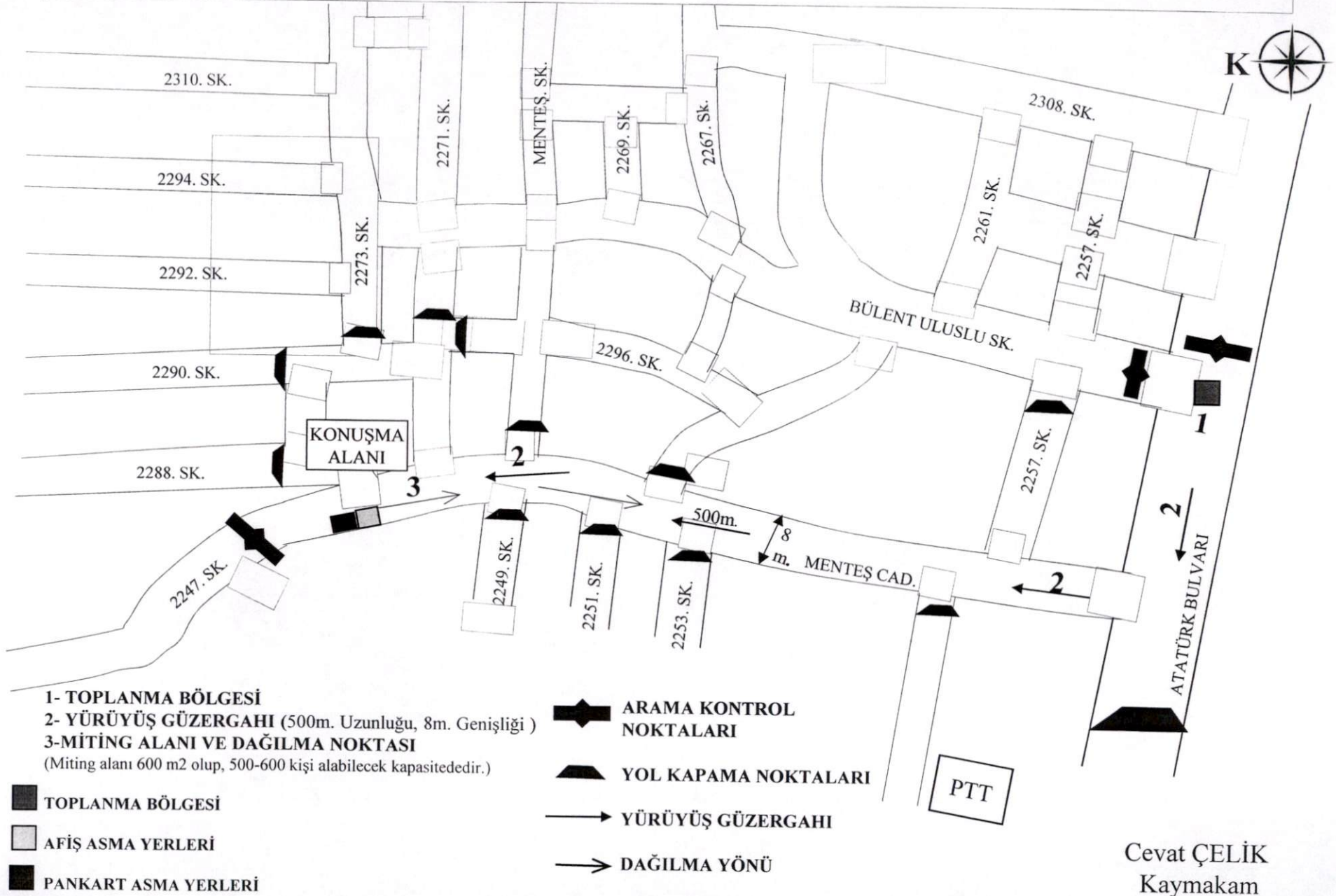


GÜMÜLDÜR FEVZİ ÇAKMAK MAHALLESİ TOPLANTI VE GÖSTERİ YÜRÜYÜŞÜ YAPILACAK BÖLGEYE AİT  
ÖLÇEKSİZ KROKİ

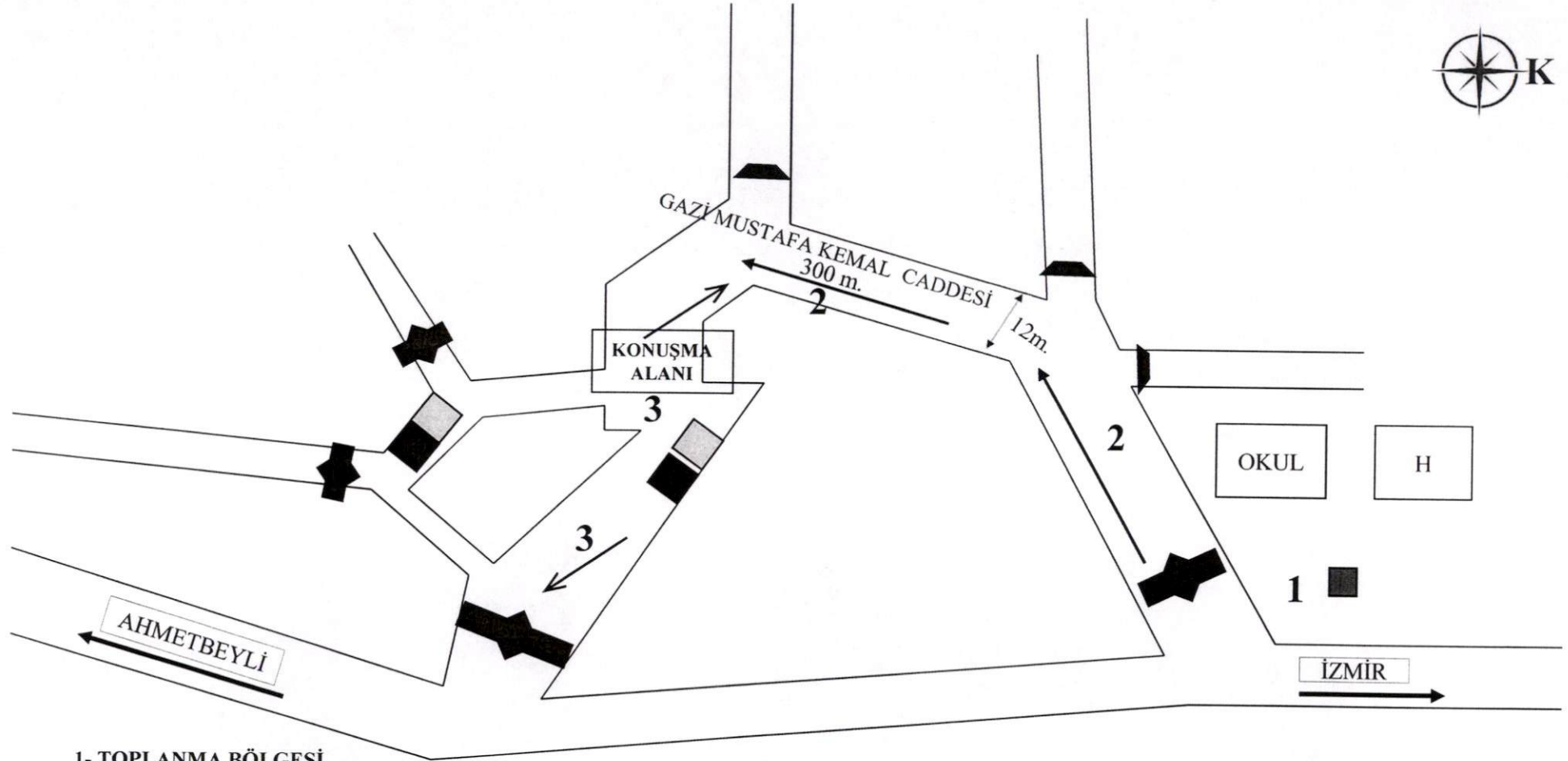


Cevat ÇELİK  
Kaymakam

ÖZDERE ÇUKURALTI MAHALLESİ TOPLANTI VE GÖSTERİ YÜRÜYÜŞÜ YAPILACAK BÖLGEYE AİT ÖLÇEKSİZ KROKİ



DEĞİRMENDERE MAHALLESİ TOPLANTI VE GÖSTERİ YÜRÜYÜŞÜ YAPILACAK YERE AİT ÖLÇEKSİZ KROKİ



1- TOPLANMA BÖLGESİ

2- YÜRÜYÜŞ GÜZERGAHI (300m. Uzunluğu, 12m. Geniliği )

3-MİTİNG ALANI VE DAĞILMA NOKTASI (2500 m2.)

(Miting alanı 2500 m2 olup, 5000-5500 kişi alabilecek kapasitededir.)

■ TOPLANMA BÖLGESİ

□ AFİŞ ASMA YERLERİ

■ PANKART ASMA YERLERİ

◆ ARAMA KONTROL NOKTALARI

▲ YOL KAPAMA NOKTALARI

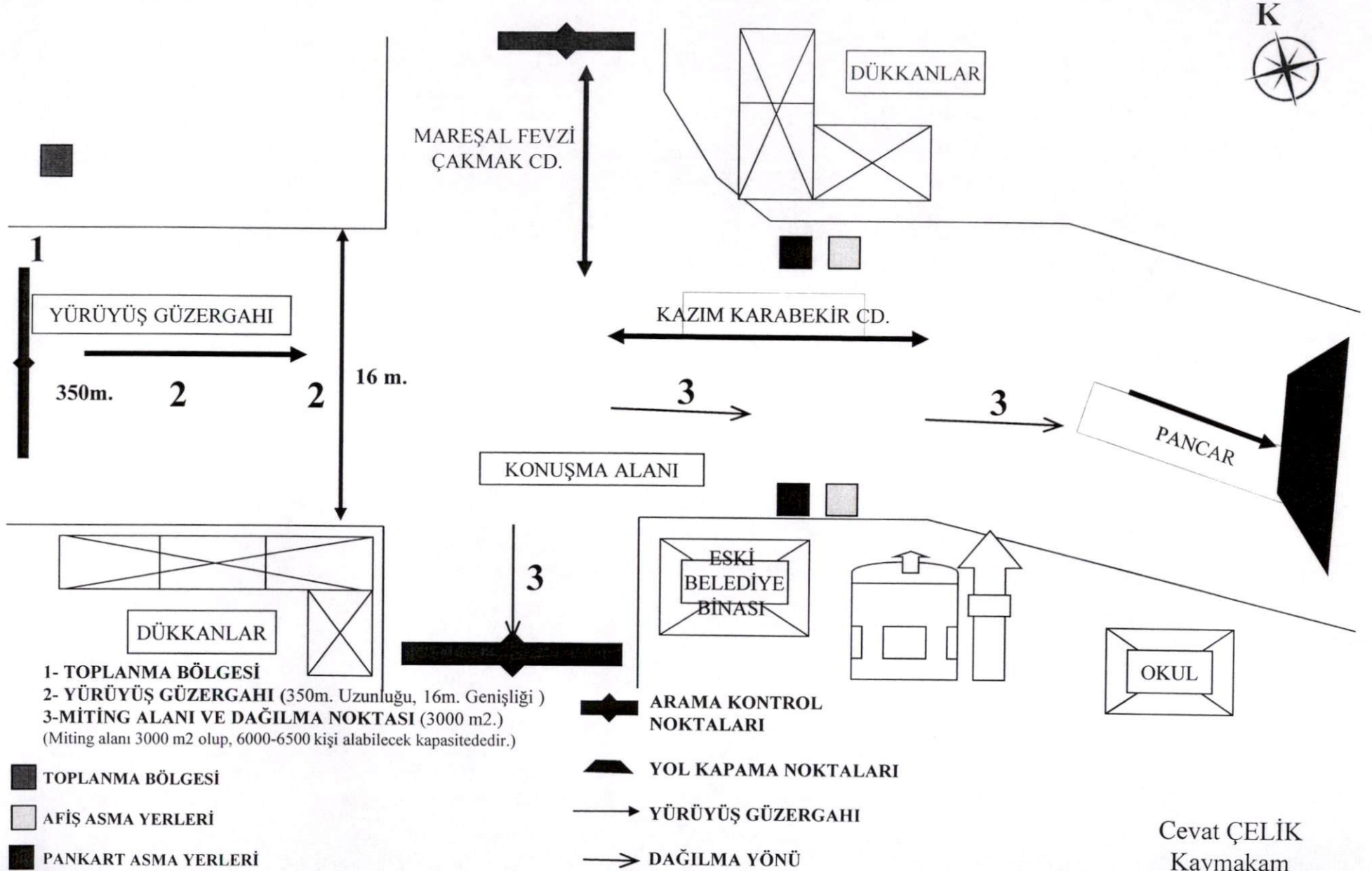
→ YÜRÜYÜŞ GÜZERGAHI

→ DAĞILMA YÖNÜ

Cevat ÇELİK  
Kaymakam

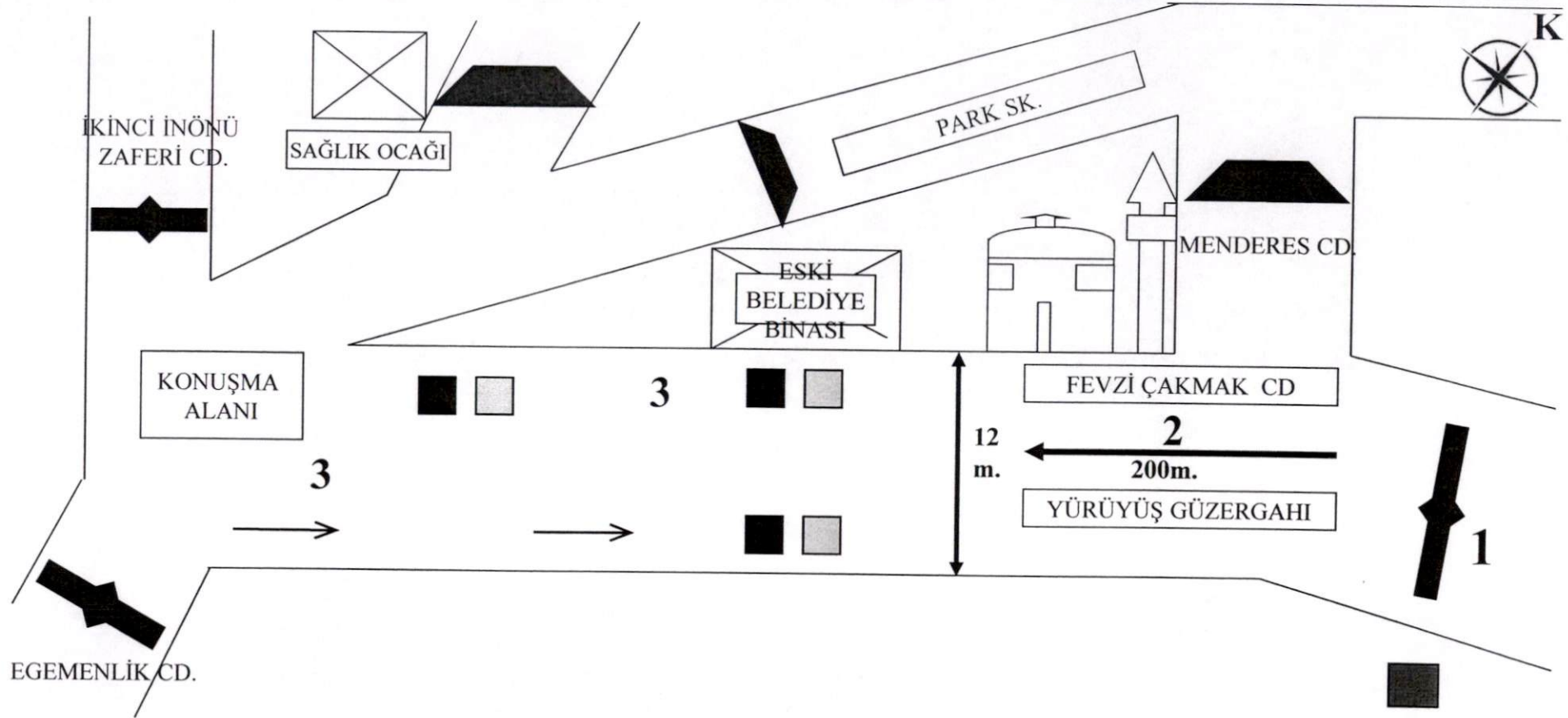


TEKELİ MAHALLESİ TOPLANTI VE GÖSTERİ YÜRÜYÜŞÜ YAPILACAK BÖLGEYE AİT ÖLÇEKSİZ KROKİ





OĞLANANASI MAHALLESİ TOPLANTI VE GÖSTERİ YÜRÜYÜŞÜ YAPILACAK BÖLGEYE AİT ÖLÇEKSİZ KROKİ



1- TOPLANMA BÖLGESİ

2- YÜRÜYÜŞ GÜZERGAHI (200m. Uzunluğu, 12m. Genişliği )

3-MİTİNG ALANI VE DAĞILMA NOKTASI (2000 m2.)

(Miting alanı 2000 m2 olup, 4000-4500 kişi alabilecek kapasitededir.)

■ TOPLANMA BÖLGESİ

□ AFİŞ ASMA YERLERİ

■ PANKART ASMA YERLERİ

➔ ARAMA KONTROL NOKTALARI

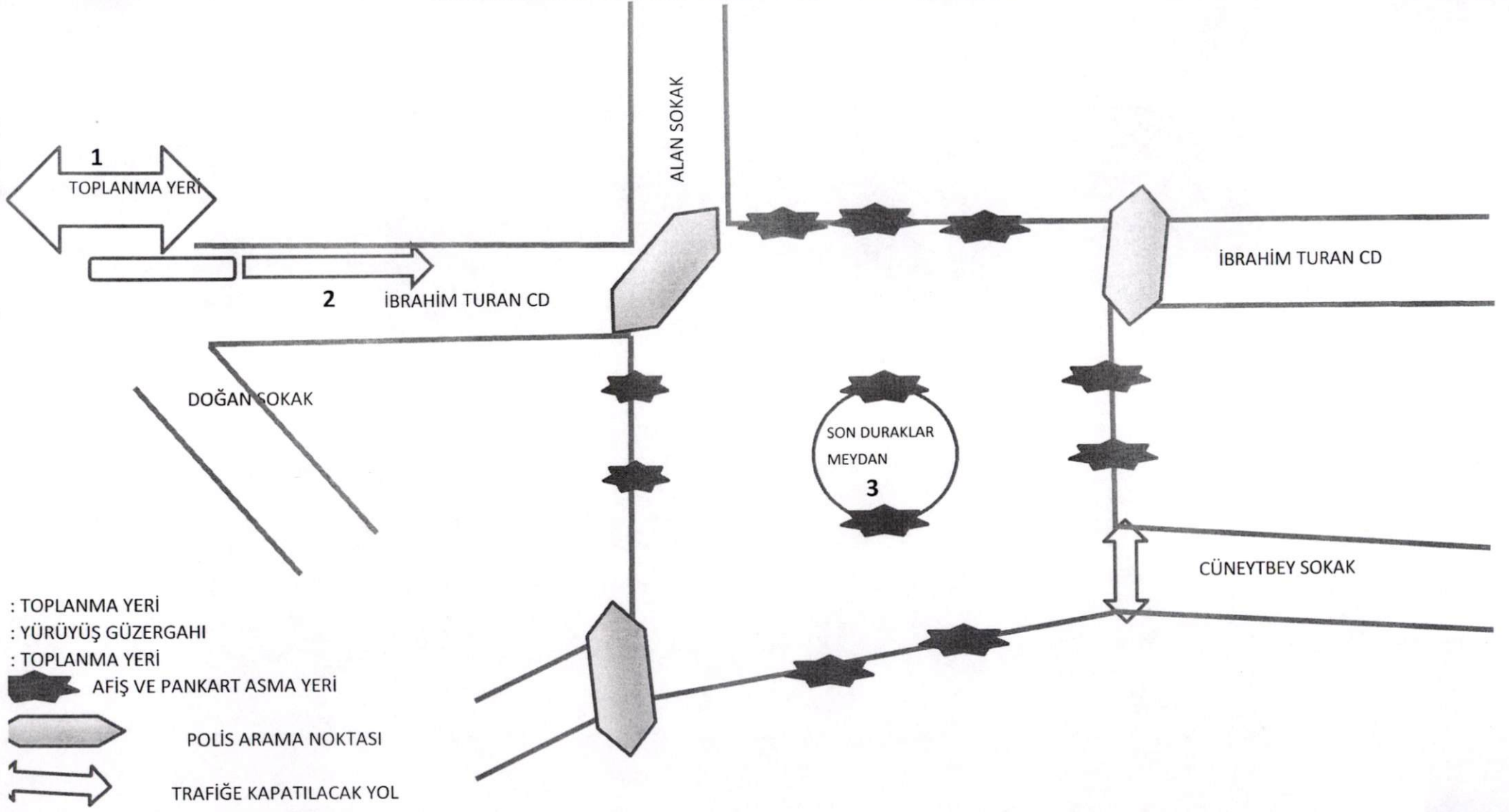
▬ YOL KAPAMA NOKTALARI

➔ YÜRÜYÜŞ GÜZERGAHI

➔ DAĞILMA YÖNÜ

Cevat ÇELİK  
Kaymakam

3. TOPLANTI VE GÖSTERİ YÜRÜYÜŞLERİ GÜZERGAHINA İLİŞKİN KROKİDİR

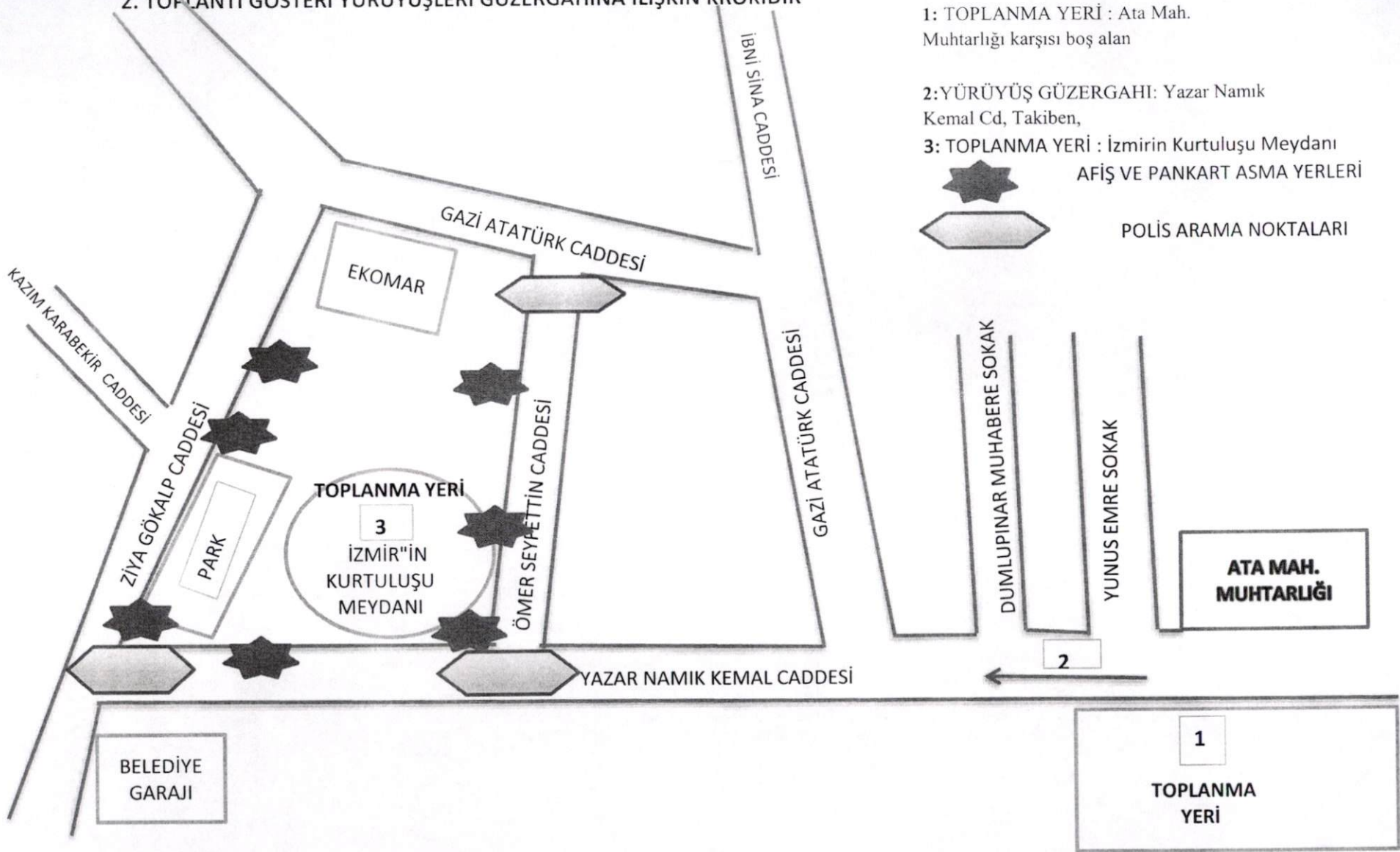


.../01/2024

.../01/2024



## 2. TOPLANTI GÖSTERİ YÜRÜYÜŞLERİ GÜZERGAHINA İLİŞKİN KROKİDİR



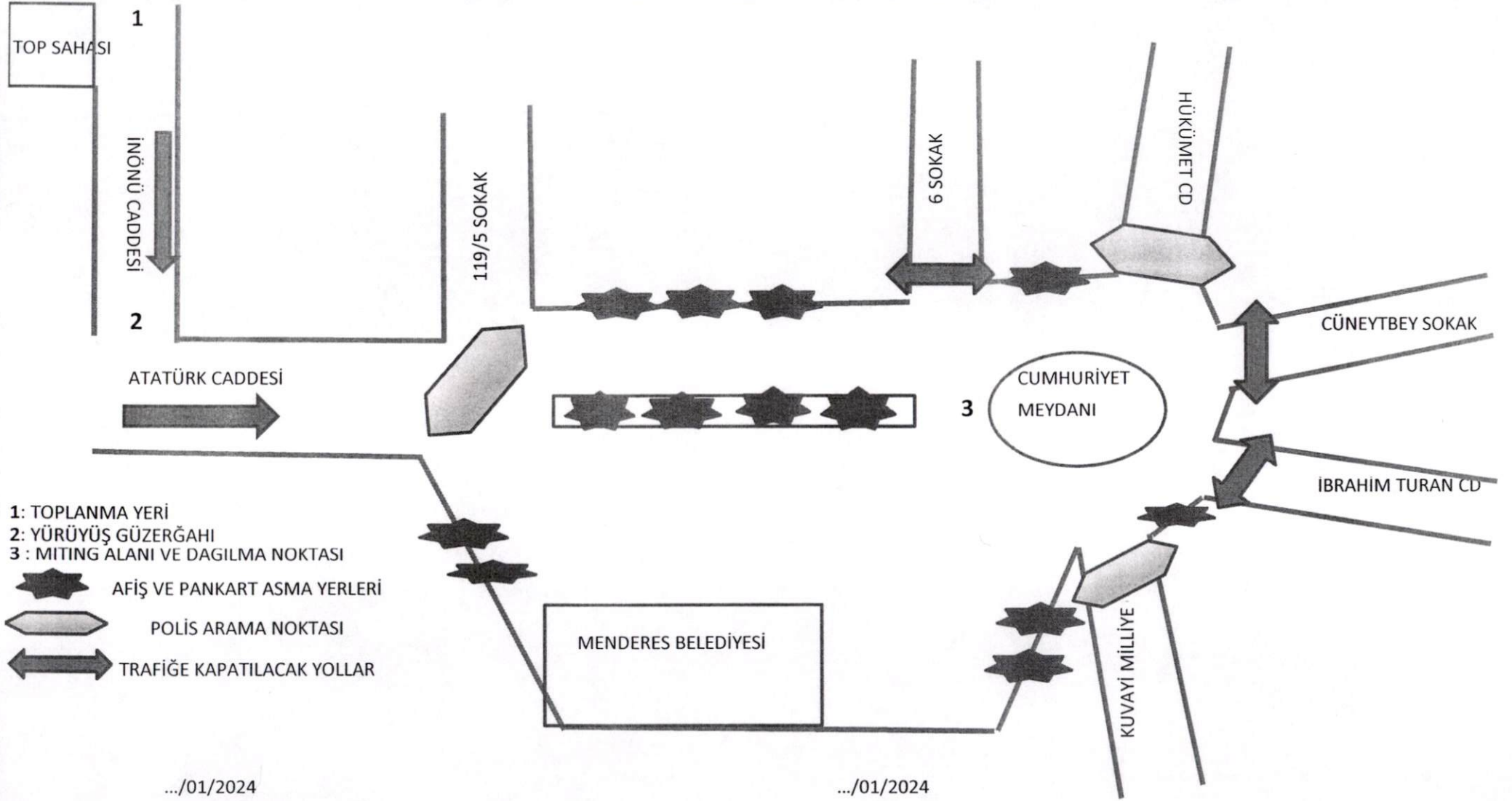
.../01/2024

.../01/2024

Fikri ŞEREFÖĞLU  
İlçe Emniyet Müdürü  
2. Sınıf Emniyet Müdürü

Cevat ÇELİK  
Kaymakam

1. TOPLANTI VE GÖSTERİ YÜRÜYÜŞLERİ GÜZERGAHINA İLİŞKİN KROKİDİR.



Fikri ŞEREFİOĞLU  
İlçe Emniyet Müdürü  
2. Sınıf Emniyet Müdürü

Cevat ÇELİK  
Kaymakam